



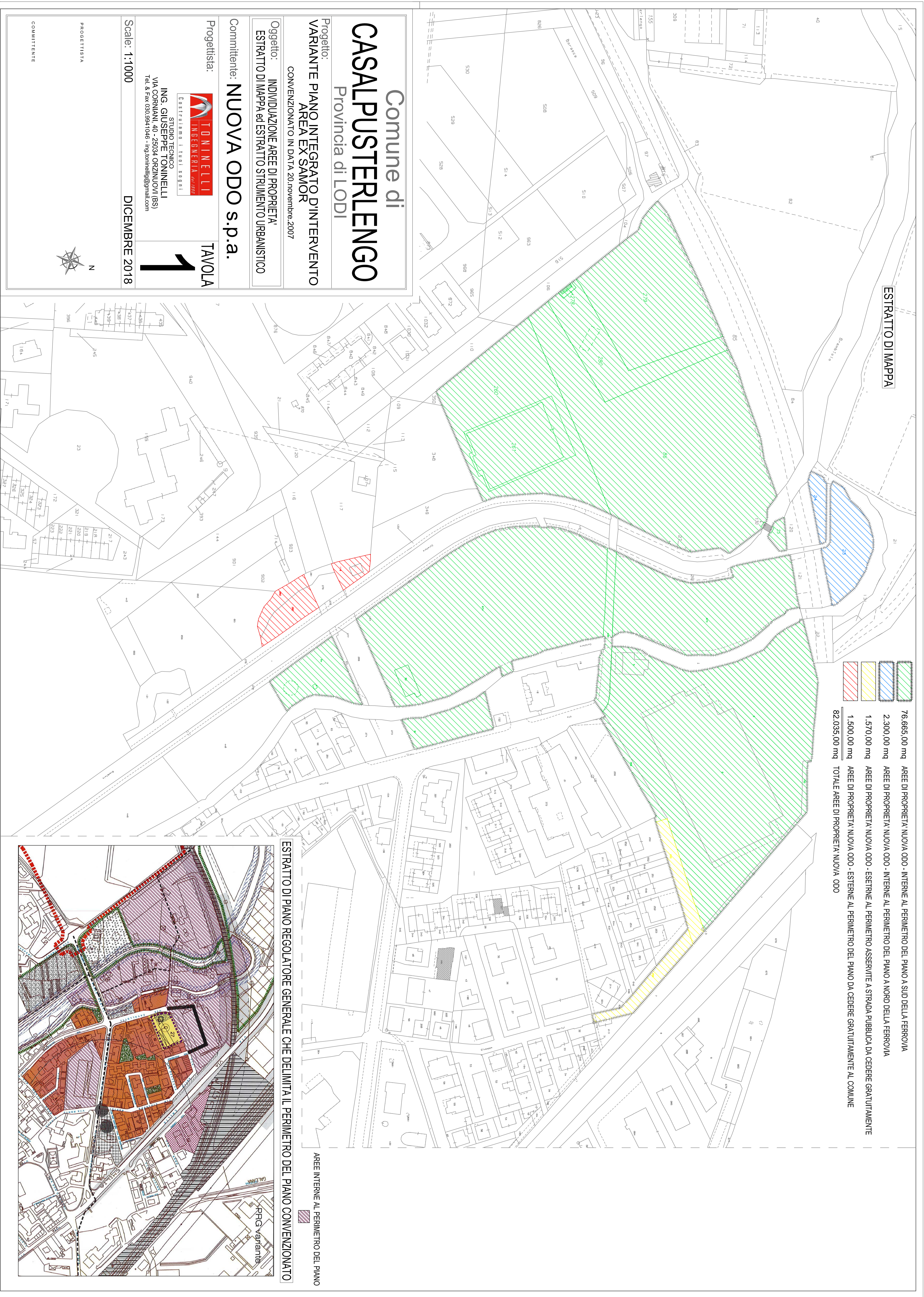


ESTRATTO DI MAPPA

	76.666,00 mq	AREE DI PROPRIETA' NUOVA ODO - INTERNE AL PERIMETRO DEL PIANO A SUD DELLA FERROVIA
	2.300,00 mq	AREE DI PROPRIETA' NUOVA ODO - INTERNE AL PERIMETRO DEL PIANO A NORD DELLA FERROVIA
	1.570,00 mq	AREE DI PROPRIETA' NUOVA ODO - ESERVIRE AL PERIMETRO ASSERVITE A STRADA PUBBLICA DA CEDERE GRATUITAMENTE
	1.500,00 mq	AREE DI PROPRIETA' NUOVA ODO - ESERVIRE AL PERIMETRO DEL PIANO DA CEDERE GRATUITAMENTE AL COMUNE
	82.036,00 mq	TOTALE AREE DI PROPRIETA' NUOVA ODO



**Comune di CASALPUSTERLENGO**  
Provincia di LODI

**Progetto: VARIANTE PIANO INTEGRATO D'INTERVENTO AREA EX SAMIOR**

CONVENZIONATO IN DATA 20 novembre 2007

**Oggetto: INDIVIDUAZIONE AREE DI PROPRIETA' ESTRATTO DI MAPPA ed ESTRATTO STRUMENTO URBANISTICO**

**Committente: NUOVA ODO s.p.a.**

**Progettista:**

**TONINELLI**  
STUDIO TECNICO  
ING. GIUSEPPE TONINELLI  
VIA CORNANI, 40 - 25034 ORZINUOVI (BS)  
Tel. & Fax 030.3941046 - ing.toninelli@gmail.com

**TAVOLA 1**

Scale: 1:1000 DICEMBRE 2018

PROGETTISTA  
COMMITTENTE

AREE INTERNE AL PERIMETRO DEL PIANO

ESTRATTO DI PIANO REGOLATORE GENERALE CHE DELIMITA IL PERIMETRO DEL PIANO CONVENZIONATO

